



Územní rozhodnutí **veřejnou vyhláškou**

Dne 12. dubna 2010 podali žadatelé, kterými jsou Ing. Radek Kraus (nar.22.09.1978), Vilová 201/14, 500 04 Hradec Králové a Romana Krausová (nar.09.09.1979), Lidická 280, 252 63 Roztoky, žádost o vydání územního rozhodnutí o umístění stavby pro bydlení „výstavba rodinného domu, včetně napojení na inženýrské sítě“ v obci Dolní Přím na p.p.č.2/1 (ovocný sad), 2/6 (zahrada), 560 (ostatní plocha) a 632/3 (ostatní plocha) v katastrálním území Dolní Přím. Uvedeným dnem bylo zahájeno územní řízení.

Městský úřad Nechanice, odbor výstavby a životního prostředí, jako obecný stavební úřad příslušný podle § 13 odst.1 písm.f), § 190 odst.1 a § 84 odst.1 zákona č.183/2006 Sb., o územním plánování a stavebním řádu (stavební zákon), v platném znění, (dále jen „stavební zákon“), posoudil žádost o vydání územního rozhodnutí o umístění stavby podle § 84 až § 90 stavebního zákona a podle § 3 vyhlášky č.503/2006 Sb., o podrobnější úpravě územního řízení, veřejnoprávní smlouvy a územního opatření, a na základě tohoto posouzení vydává žadatelům, kterými jsou:

Ing. Radek Kraus (nar.22.09.1978), Vilová 201/14, 500 04 Hradec Králové

Romana Krausová (nar.09.09.1979), Lidická 280, 252 63 Roztoky,

(účastník řízení dle § 27 odst.1 písm.a) zákona č.500/2004 Sb., správní řád, v platném znění, (dále jen „správní řád“)

podle § 79 odst.1 a § 92 stavebního zákona a podle § 9 vyhlášky č.503/2006 Sb., o podrobnější úpravě územního řízení, veřejnoprávní smlouvy a územního opatření,

rozhodnutí o umístění stavby

pro bydlení „výstavba rodinného domu, včetně napojení na inženýrské sítě“ v obci Dolní Přím na p.p.č.2/1 (ovocný sad), 2/6 (zahrada), 560 (ostatní plocha) a 632/3 (ostatní plocha) v katastrálním území Dolní Přím, **dále jen „stavba“.**

Pro umístění a projektovou přípravu stavby se stanoví tyto podmínky:

1) Stavba bude umístěna na těchto pozemcích v katastrálním území Dolní Přím:

- stavba pro bydlení - rodinný dům - p.p.č.2/1
- doprovodné stavby – plot, zpevněné plochy na p.p.č. 2/1, sjezd na p.p.č.560, kanalizační přípojka splašková na p.p.č. 2/1, 2/6 a 632/3, vodovodní přípojka na p.p.č. 2/1 a 560, dešťová kanalizace se vsakem na p.p.č.2/1, kabelový přívod elektro do RD po p.p.č.2/1, STL plynovodní přípojka na p.p.č.632/3 a 2/6 a NTL odběrné plynové zařízení na p.p.č.2/6 a 2/1.

Soubor staveb bude umístěn v souladu s předloženou dokumentací, především s výkresem číslo D.02 – Celková situace stavby, v měřítku 1:500 (datum: 07/2010, č.zakázky: 10-02-006), která je součástí ověřené dokumentace.

Popis umístění: Záměrem je umístění stavby pro bydlení, včetně doprovodných staveb, při západním okraji obce Dolní Příim. Obec Dolní Příim má schválený územní plán (usnesením č.12 dne 14.09.2006, a změna č.1 s účinností od 4.6.2008). Stavba bude umístěna v zastavěném území, dle výkresu č.2 (hlavní výkres) se záměr nachází v území venkovském obytném. Závazná část územního plánu obce stanovuje pro tuto plochu přípustné využití, mezi jinými pro rodinné domy, drobné stavby, zahrady, odstavné a parkovací plochy, garáže, veřejnou zeleň, atd. Záměr je v souladu s platnou ÚPD obce Dolní Příim. Lokalita se nachází v krajinné památkové zóně Bojiště bitvy r.1866 u Hradce Králové.

Rodinný dům bude přízemní s obytným podkrovím, částečně podsklepený, bude obsahovat jednu bytovou jednotku (dále jen „RD“). Součástí RD bude garáž pro odstavení dvou osobních vozidel. Budova bude mít půdorysný tvar složený ze čtverce o straně 9,62 m a obdélníku o rozměrech 10,8 x 7,62 m (zastavěná plocha 175 m²). Střecha RD bude sedlová, s orientací hlavního hřebene západ – východ (tj. rovnoběžně s ulicí), maximální výška hřebene střechy bude +8,5 m nad ± 0,000 = podlaha 1.NP. Pevným bodem je horní hrana elektroměrového rozvaděče = +0,500 m. RD bude umístěn na p.p.č.2/1, jižní stěna RD bude rovnoběžná s jižní hranicí p.p.č.2/1 s p.p.č.560, odstup od hranice bude 8,5 m (v místě garáže 9,0 m), odstup severovýchodního rohu RD od východní hranice p.p.č.2/1 s p.p.č.2/10 bude 3,5 m. Oplocení východní, severní a západní strany parcel 2/1 a 2/6 je stávající. Nově bude proveden plot při jižní hranici p.p.č.2/1 – zděná podezdívka a sloupky, výplň polí bude dřevěná. RD bude připojen na veřejný vodovod pomocí nové vodovodní přípojky rPE32 délky 39 m, místo napojení bude v zeleném pásu účelové komunikace na p.p.č.560. Elektro přípojka je již stávající, ukončená v pojistkové skříni (SR), hlavní domovní vedení je stávající ukončené v elektroměrovém rozvaděči v jihovýchodním rohu p.p.č.2/1. Odtud bude veden nový kabelový přívod do RD. Dále bude RD připojen na veřejnou kanalizaci, umístěnou v p.p.č.632/3, pomocí nové kanalizační přípojky DN 150 o délce 2,5 m, tato bude ukončena v revizní šachtě na pozemku 2/6. Ze šachty bude potrubí pokračovat po p.p.č.2/6 a 2/1 do RD. Nově bude provedena STL plynovodní přípojka PE32 o délce 6,5 m, napojená na STL plynovodní řad v p.p.č.632/3 a ukončená v pilířku v severovýchodním rohu p.p.č.2/6. Z pilířku bude vedeno NTL odběrné plynové zařízení po p.p.č.2/6 a 2/1 do RD. Trasy přípojek a hlavních domovních vedení jsou určeny v situaci. Dešťové vody budou vsakovány na pozemku. Součástí stavby bude provedení zpevněných ploch na p.p.č.2/1 okolo RD (přístupové a příjezdové plochy, terasa) a navazujících terénních úprav. Na pozemek bude zřízen nový sjezd z účelové komunikace na p.p.č.560.

2) Stavba RD dále podléhá režimu stavebního řízení, žádost o stavební povolení bude podána u zdejšího stavebního úřadu po nabytí právní moci územního rozhodnutí, žádost bude obsahovat náležitosti v souladu s § 110 stavebního zákona a § 4 vyhlášky č.526/2006 Sb., kterou se provádějí některá ustanovení stavebního zákona ve věcech stavebního řádu. Projektová dokumentace (dále jen „PD“) bude zpracována projektantem, který prokáže oprávnění k výkonu projektové činnosti na základě příslušného osvědčení o autorizaci. PD bude předložena ve trojím vyhotovení a bude zpracována podle ustanovení § 2 vyhlášky č.499/2006 Sb., o dokumentaci staveb (příloha č.1 této vyhlášky) a v souladu s obecnými požadavky na výstavbu (§ 2 odst.2 písm.e) stavebního zákona) - vyhláška č.268/2009 Sb., o technických požadavcích na stavby, vyhláška č.501/2006 Sb., o obecných požadavcích na využívání území, v platném znění, vyhláška č.23/2008 Sb., o technických podmínkách požární ochrany staveb. Podkladem pro její zpracování bude dokumentace projednaná a schválená v územním řízení, kterou vypracoval projektant Ing. František Karásek, ČKAIT: 0600839. Současně s RD bude v rámci souboru staveb požádáno o povolení sjezdu.

3) Před zahájením zemních prací bude provedeno vytýčení tras stávající technické infrastruktury v místě jejich střetu se stavbou. Musí být dodržena norma pro uložení sítí ČSN 73 6005 – Prostorové uspořádání sítí technického vybavení, a to s ohledem na stávající sítě i nově prováděné sítě technického vybavení, především dodržet předepsané nejmenší dovolené krytí podzemních sítí dle přílohy B této normy. Veškeré stávající sítě technické infrastruktury v prostoru staveniště budou po dobu stavby polohově a výškově vyznačeny, v průběhu stavby k nim bude zajištěn přístup, a budou dodrženy podmínky jejich ochranných pásem. Veškerá stávající zařízení budou zabezpečena tak, aby nedošlo k jejich případnému poškození.

- 4) Řešit úpravu stavbou narušených pozemků uvedením do původního stavu. Stavbou se nesmí zhoršit odtokové poměry povrchových vod.
- 5) Stavebník k žádosti o stavební povolení na stavbu rodinného domu musí zajistit splnění požadavků dle ustanovení § 6a zákona č.406/2000 Sb., o hospodaření energií, v platném znění, tedy doložit průkaz energetické náročnosti budovy.
- 6) Část pozemkové parcely č.2/1 v k.ú. Dolní Přím, určená pro stavbu rodinného domu, byla na základě provedeného radonového průzkumu zařazena jako pozemek s vyšším než nízkým radonovým indexem. PD ke stavebnímu řízení RD bude obsahovat zvláštní ochranná opatření proti pronikání radonu z geologického podloží do budovy dle ČSN 730601.
- 7) Toto územní rozhodnutí o umístění stavby platí ve smyslu § 93 odst.1 stavebního zákona 2 roky ode dne nabytí právní moci. Podle § 93 odst.2 stavebního zákona podmínky územního rozhodnutí o umístění stavby platí po dobu trvání stavby, nedošlo-li z povahy věci k jejich konzumaci. Dobu platnosti územního rozhodnutí může stavební úřad na odůvodněnou žádost prodloužit, podáním žádosti se běh lhůty platnosti rozhodnutí staví. Územní rozhodnutí pozbývá platnosti, nebyla-li ve lhůtě platnosti podána úplná žádost o stavební povolení, ohlášení nebo jiné obdobné rozhodnutí podle stavebního zákona nebo zvláštních právních předpisů.

Rozhodnutí o námitkách účastníků řízení: v průběhu řízení nebyly podány žádné námitky.

Odůvodnění:

Dne 12. dubna 2010 podali výše uvedení žadatelé žádost o vydání územního rozhodnutí o umístění stavby pro bydlení „výstavba rodinného domu, včetně napojení na inženýrské sítě“ v obci Dolní Přím na pozemcích v katastrálním území Dolní Přím. Uvedeným dnem bylo zahájeno územní řízení.

Městský úřad Nechanice, odbor výstavby a životního prostředí, je pro tuto stavbu obecným stavebním úřadem věcně příslušným podle § 13 odst.1 písm.f) stavebního zákona, neboť je pověřeným obecním úřadem dle zákona č.314/2002 Sb., v platném znění, dále podle § 190 odst.1 stavebního zákona, dle kterého obecné stavební úřady vykonávají působnost podle tohoto zákona ve správních obvodech, ve kterých vykonávaly působnost k 31. prosinci 2006 (výše uvedená obec a katastrální území patřila k uvedenému datu do správního obvodu stavebního úřadu Nechanice). Příslušnost k územnímu řízení dále řeší ustanovení § 84 odst.1 stavebního zákona, které stanoví, že územní rozhodnutí vydává příslušný stavební úřad na základě územního řízení nebo zjednodušeného územního řízení. Místní příslušnost je v souladu s § 11 odst.1 písm.b) správního řádu určena v řízeních týkajících se nemovitosti místem, kde se nemovitost nachází.

Stavební úřad se v rámci územního řízení zabýval otázkou vymezení okruhu jeho účastníků ve smyslu § 85 stavebního zákona. Účastníkem územního řízení o umístění stavby jsou dle § 85 odst.1 písm.a) stavebního zákona žadatelé – Ing. Radek Kraus a Romana Krausová. Účastníkem územního řízení o umístění stavby je dle § 85 odst.1 písm.b) stavebního zákona obec, na jejímž území má být požadovaný záměr uskutečněn – v tomto případě obec Dolní Přím. Účastníky územního řízení dále jsou vlastník pozemku nebo stavby, na kterých má být požadovaný záměr uskutečněn, není-li sám žadatelem, nebo ten, kdo má jiné věcné právo k tomuto pozemku nebo stavbě: Obec Dolní Přím. Účastníky územního řízení dále jsou osoby, jejichž vlastnické nebo jiné věcné právo k sousedním stavbám anebo sousedním pozemkům nebo stavbám na nich může být územním rozhodnutím přímo dotčeno, osoby, o kterých tak stanoví zvláštní právní předpis a společenství vlastníků jednotek podle zvláštního právního předpisů: Ladislav Romof, Radana Romofová, Martin Pulec, Ing. Kateřina Pulcová, Miroslava Adamírová a vlastníci a správci technické infrastruktury, na něž bude stavba napojena, popřípadě v jejichž ochranném pásmu bude stavba umístěna: RWE Distribuční služby, s.r.o., Královéhradecká provozní, a.s. a ČEZ Distribuce, a.s. Proto je stavební úřad zahrnul mezi účastníky řízení.

Zároveň stavební úřad „rozdělil“ účastníky ve smyslu § 27 správního řádu, jak je uvedeno v závěru rozhodnutí. Účastníkem řízení dle § 27 odst.1 písm.a) správního řádu byl stanoven žadatel, resp. žadatelé. Poznává se, že žadatelé byli v řízení zastoupeni na základě plné moci zmocněncem, kterým je Ing. Eva Lonská.

Městský úřad Nechanice, odbor výstavby a životního prostředí, dle § 87 odst. 1 stavebního zákona oznámil opatřením ze dne 14. června 2010 zahájení územního řízení všem známým účastníkům územního řízení a dotčeným orgánům. K projednání žádosti nařídil veřejné ústní jednání spojené s ohledáním na místě stavby v obci Dolní Přím na den 22. července 2010. Vzhledem k tomu, že pro území je vydán územní plán, doručoval oznámení o zahájení územního řízení stavební úřad v souladu s § 87 odst.1 stavebního zákona (tj. žadateli, obci a dotčeným orgánům jednotlivě, ostatním účastníkům řízení veřejnou vyhláškou). Žadatel byl upozorněn na povinnost dle ustanovení § 87 odst.2 stavebního zákona. Současně upozornil na „koncentrační zásadu“ stanovenou v § 89 odst.1 stavebního zákona. Z ústního jednání byl sepsán protokol. Ústního jednání se zúčastnil pouze zmocněnec žadatelů – Ing. Eva Lonská. Ostatní účastníci řízení, dotčené orgány, ani veřejnost se nezúčastnili. Při ústním jednání byl přítomným předložen spis, včetně dokumentace, k nahlédnutí a byl jim podán výklad záměru žadatelů. Přítomným byla dána možnost se vyjádřit k podkladům rozhodnutí i ke způsobu jejich zjištění, a byla jim dána možnost klást námítky. V průběhu řízení nebyly podány žádné námítky. Stavební úřad současně dal účastníkům řízení možnost vyjádřit se k podkladům rozhodnutí, ve smyslu ustanovení § 36 odst.3 zákona č.500/2004 Sb., správní řád, v platném znění (dále jen „správní řád“), a to do 3 pracovních dnů po skončení ústního jednání. Jednalo se o lhůtu pro seznámení s kompletním spisem před vydáním rozhodnutí ve věci, nikoliv o další lhůtu pro námítky. Námítky uplatněné v této lhůtě by byly námítkami opožděnými, k nimž stavební úřad nepřihlíží ve smyslu zásady koncentrace řízení, zakotvené v ustanovení § 89 odst.1 stavebního zákona. Této možnosti nikdo nevyužil.

Z posudku, který zpracoval Ing. Pavel Petrů, vyplývá, že měřená část pozemku byla na základě provedeného radonového průzkumu zařazena jako pozemek s vyšším než nízkým radonovým indexem. Tato kategorie radonového indexu pozemku vyžaduje zvláštní ochranná opatření proti pronikání radonu z geologického podloží do budovy. Podmínka pro zpracování PD pro stavební řízení je součástí výroku.

Obec Dolní Přím má schválený územní plán (usnesením č.12 dne 14.09.2006, a změna č.1 s účinností od 4.6.2008). Stavba bude umístěna v zastavěném území, dle výkresu č.2 (hlavní výkres) se záměr nachází v území venkovském obytném. Závazná část územního plánu obce stanovuje pro tuto plochu přípustné využití, mezi jinými pro rodinné domy, drobné stavby, zahrady, odstavné a parkovací plochy, garáže, veřejnou zeleň, atd. Záměr je v souladu s platnou ÚPD obce Dolní Přím. Úřad územního plánování, kterým je Magistrát města Hradec Králové, odbor hlavního architekta, vydal na základě výše uvedených skutečností kladné vyjádření. Lokalita se nachází v krajinné památkové zóně Bojiště bitvy r.1866 u Hradce Králové. Pro stavbu bylo doloženo závazné stanovisko odboru památkové péče Magistrátu města Hradec Králové, z kterého vyplývá, že stavba je navržena v souladu s požadavky památkové péče.

Přístup ke stavbě bude novým sjezdem ze stávající pozemní komunikace na p.p.č.560. Příslušný silniční správní úřad sdělil, že se jedná o veřejně přístupnou účelovou komunikaci. Projektant tuto posoudil jako zpevněnou a vyhovující obecným požadavkům na výstavbu.

Stavby přípojek a plotu lze realizovat již na základě tohoto územního rozhodnutí o umístění stavby po nabytí právní moci, tedy nevyžadují již žádné další povolení dle stavebního zákona. Rodinný dům dále vyžaduje vydání stavebního povolení u obecního stavebního úřadu, tedy MěÚ Nechanice, odboru výstavby a ŽP, sjezd lze buď samostatně ohlásit nebo povolit současně s RD (jako soubor staveb).

K žádosti, resp. v průběhu řízení, žadatel doložil 3x dokumentaci záměru a následující stanoviska vlastníků veřejné dopravní a technické infrastruktury, závazná stanoviska dotčených orgánů a tyto další doklady:

- doklad o vlastnickém právu – výpisy z Katastru nemovitostí, informace o parcelách
- kopie mapy katastru nemovitostí
- plná moc pro zastupování
- Obec Dolní Přím – stanovisko ze dne 17.3.2010 a ze dne 14.7.2010
- Posudek – radonový index pozemku – Ing. Pavel Petrů, prosinec 2009, ev.č.593/09

- RWE Distribuční služby, s.r.o. - stanovisko ze dne 19.04.2010 pod značkou: 1174/10/132
- ČEZ Distribuce, a.s. – stanovisko ze dne 3.7.2010 pod číslem: 4120465593
- Telefónica O2 Czech Republic, a.s. – stanovisko ze dne 10.11.2009 pod č.j.: 132005/09/CHK/000, stanovisko ze dne 20.07.2010 pod č.j.: POS 108/10
- Královéhradecká provozní, a.s. – stanovisko ze dne 24.03.2010 pod značkou: 422/TD-10
- Magistrát města HK, odbor památkové péče – závazné stanovisko ze dne 7.4.2010 pod č.j.: MMHK/062914/2010 PP/MEJ
- Městský úřad Nechanice, odbor výstavby a životního prostředí – sdělení ze dne 11.01.2010
- Magistrát města Hradec Králové, odbor hlavního architekta – vyjádření ze dne 22.6.2010 pod značkou: 112111/2010/2/HA/Pe
- Hasičský záchranný sbor Královéhradeckého kraje – závazné stanovisko ze dne 22.3.2010 pod č.j.: HSHK-373/OP-2010/b
- Doklad o zaplacení správního poplatku.

Dokumentace byla zpracována oprávněnou osobou – projektant Ing. František Karásek, ČKAIT: 0600839. Žádost o vydání územního rozhodnutí o umístění stavby stavební úřad posoudil podle § 84 až § 90 stavebního zákona a podle § 3 vyhlášky č.503/2006 Sb., o podrobnější úpravě územního řízení, veřejnoprávní smlouvy a územního opatření. Umístěním této stavby nejsou ohroženy veřejné zájmy ani nepřiměřeně omezena práva a oprávněné zájmy účastníků řízení. Umístění stavby vyhovuje obecným požadavkům na výstavbu. Pro umístění stavby a její napojení na technickou infrastrukturu byla doložena stanoviska vlastníků a správců technické infrastruktury.

Protože stavební úřad v průběhu řízení neshledal důvody bránící umístění navrhované stavby, rozhodl způsobem uvedeným ve výroku tohoto rozhodnutí.

Poučení:

Proti tomuto rozhodnutí může účastník řízení podat podle ustanovení § 83 odst.1 správního řádu odvolání, ve kterém se uvede v jakém rozsahu se rozhodnutí napadá a dále namítaný rozpor s právními předpisy nebo nesprávnost rozhodnutí nebo řízení, jež mu předcházelo, ve lhůtě 15 dnů ode dne jeho oznámení ke Krajskému úřadu Královéhradeckého kraje, odboru územního plánování a stavebního řádu, oddělení stavebního řádu, podáním učiněným u Městského úřadu Nechanice, odboru výstavby a ŽP.

Odvolání se podává s potřebným počtem stejnopisů tak, aby jeden stejnopis zůstal správnímu orgánu a aby každý účastník řízení dostal jeden stejnopis. Nepodá-li účastník potřebný počet stejnopisů, vyhotoví je na jeho náklady Městský úřad Nechanice. Podané odvolání má v souladu s ustanovením § 85 odst.1 správního řádu odkladný účinek. Odvolání jen proti odůvodnění je nepřípustné.

Dana Rollová

vedoucí odboru výstavby
a životního prostředí

otisk úředního razítka

Upozornění pro žadatele (povinnosti vyplývající ze zvláštních právních předpisů):

- Při stavbě budou použity pouze výrobky, které splňují požadavky zákona č.22/1997 Sb., o technických požadavcích na výrobky a o změně a doplnění některých zákonů, ve znění pozdějších předpisů.
- Při provádění stavby je nutno dodržovat předpisy týkající se bezpečnosti práce a technických zařízení a zajistit ochranu zdraví a života osob na staveništi (zákon č.309/2006 Sb., kterým se upravují další požadavky bezpečnosti a ochrany zdraví při práci v pracovněprávních vztazích a o zajištění bezpečnosti a ochrany zdraví při činnosti nebo poskytování služeb mimo pracovněprávní vztahy (zákon o zajištění dalších podmínek bezpečnosti a ochrany zdraví při práci) a nařízení vlády č.591/2006 Sb., o bližších minimálních požadavcích na bezpečnost a ochranu zdraví při práci na staveništích)

Toto rozhodnutí musí být vyvěšeno po dobu nejméně 15 dnů!
(15. den je dnem doručení rozhodnutí)

Vyvěšeno dne:

Sejmuto dne:

.....
Podpis a razítko oprávněné osoby
potvrzující vyvěšení

.....
Podpis a razítko oprávněné osoby
potvrzující sejmutí

Příloha: přehledná situace

Účastníci řízení (§ 85 odst.1 písm.a) stavebního zákona a § 27 odst.1 správního řádu) – doručí se jednotlivě:

Ing. Radek Kraus (nar.22.09.1978), Vilová 201/14, 500 04 Hradec Králové – žadatel

Romana Krausová (nar.09.09.1979), Lidická 280, 252 63 Roztoky – žadatel

(zmocněnec pro zastupování žadatelů: Ing. Eva Lonská, Humburky č.p.102, 504 01 Nový Bydžov, adresa pro doručování: Konstrukt s.r.o. Hradec Králové, Za Škodovkou 67, 500 04 Hradec Králové)

Účastníci řízení (§ 85 odst.1 písm.b) stavebního zákona a § 27 odst.2 a 3 správního řádu) – doručí se jednotlivě:

Obec Dolní Přím (IČ: 00 268 747), se sídlem Dolní Přím č.p.1, 503 16 Dolní Přím

Účastníci řízení (§ 85 odst.2 stavebního zákona a § 27 odst.2 a 3 správního řádu) – doručí se veřejnou vyhláškou (úřední deska MěÚ Nechanice, úřední deska OÚ Dolní Přím a dále způsobem umožňujícím dálkový přístup - www.nechanice.cz):

Ladislav Romof, Dolní Přím č.p.2, 503 16 Dolní Přím

Radana Romofová, Dolní Přím č.p.2, 503 16 Dolní Přím

Martin Pulec, Dolní Přím č.p.80, 503 16 Dolní Přím

Ing. Kateřina Pulcová, Dolní Přím č.p.80, 503 16 Dolní Přím

Miroslava Adamírová, Podhůrská 190, 500 03 Hradec Králové

RWE Distribuční služby, s.r.o., Plynárenská 499/1, 657 02 Brno

Královéhradecká provozní, a.s., Víta Nejedlého č.p.893, 500 03 Hradec Králové

ČEZ Distribuce, a.s., Teplická 874/8, 405 02 Děčín 4

Dotčené orgány –doručí se jednotlivě:

Magistrát města Hradec Králové, odbor památkové péče, třída ČSA č.p.408, 502 00 Hradec Králové


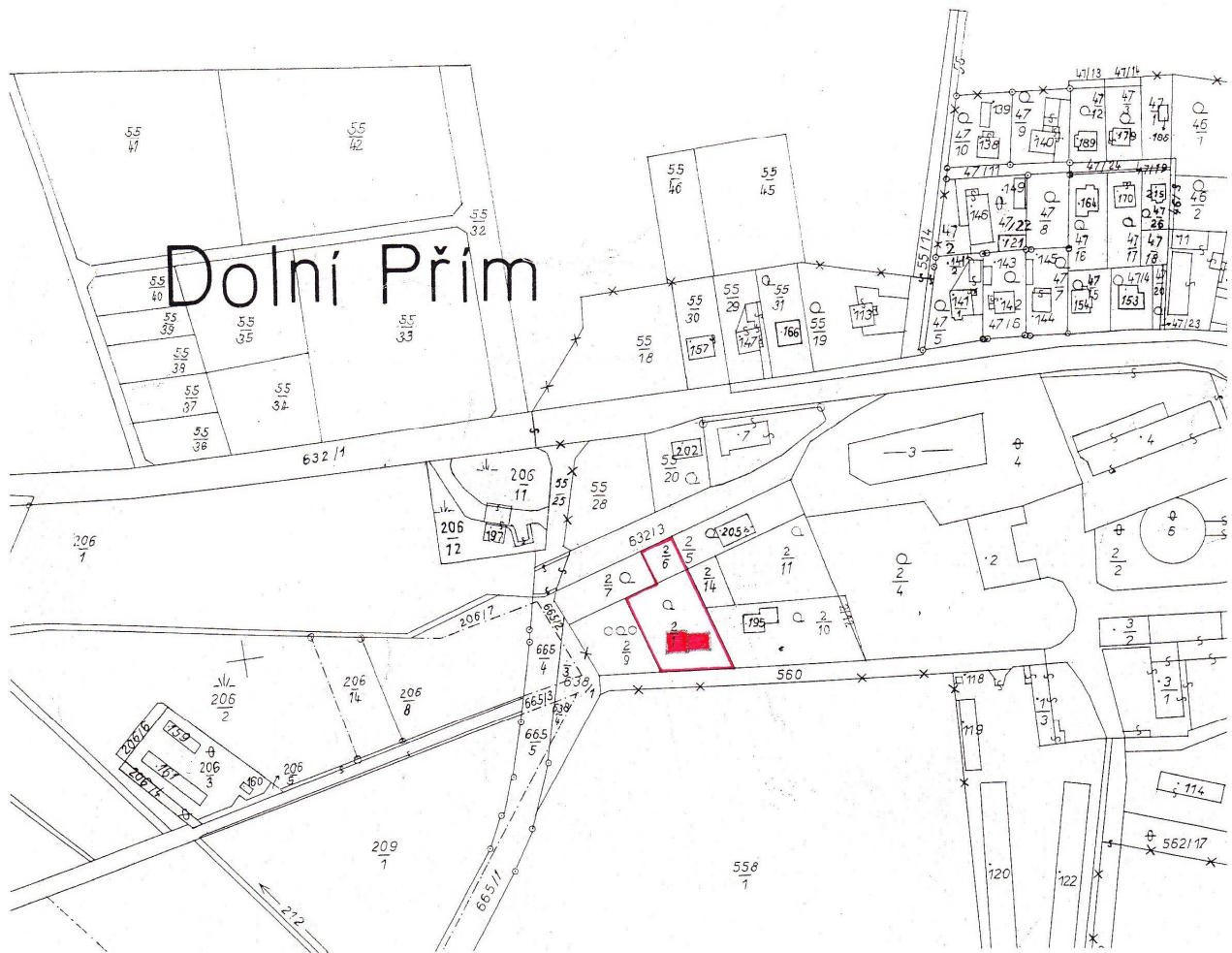
Magistrát města Hradec Králové, odbor hlavního architekta – Úřad územního plánování, třída ČSA č.p.408, 502 00 Hradec Králové

Hasičský záchranný sbor Královéhradeckého kraje, nábřeží U Přívozu č.p.122, 500 03 HK


Poznámka: po nabytí právní moci tohoto rozhodnutí obdrží:

- žadatel – dokumentaci ověřenou v územním řízení
- Obecní úřad Dolní Přím - dokumentaci ověřenou v územním řízení

Správní poplatek vyměřen podle sazebníku zákona č.634/2004 Sb., o správních poplatcích, ve znění pozdějších předpisů, položky č.18 písm.a) ve výši 1.000,- Kč, zaplacen dne 19.7.2010, číslo dokladu 1793.



1

Hlavní inženýr projektu :	Ing. František Karásek		KONSTRUKT s.r.o. Pražská třída 800, 500 04 Hradec Králové tel: 495 521 152 IČO: 27519911
Zodpovědný projektant :	Ing. Eva Lonská		
Vypracoval :	Ing. Eva Lonská		
Investor :	manželé Krausovi, Lidická 280, Roztoky 252 63		
Místo stavby:	Dolní Přím, par.č. 2/1, 2/6		
Akce :	NOVOSTAVBA RD,VČ.PŘÍPOJEK NA IS, ZPEVNĚNÝCH PLOCH		Stupeň PD : DUR Datum : 02/2010 Měřítko : 1:2880 Formát : 1 x A4
Obsah :	KOPIE MAPY KAT. NEMOVITOSTÍ		Č. zakázky : 10-02-006 Číslo výkresu : D.01